


Cas faune sauvage 20/07/2022


Plage du Trez à Esquibien


Document à usage interne
Ne pas diffuser

Légende


Suspicion

 ZCT stricte (5km)


 Elevages en ZCT stricte (5km)

 Foyer faune sauvage


 ZCT étendue

 Cas_faune_sauvage

 SIGAL_00038_V2_Extraction_22_29

 CRI_IAHP_001_ListeUA_SSA_BZH_2

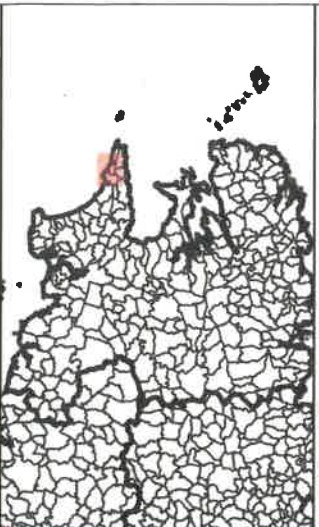
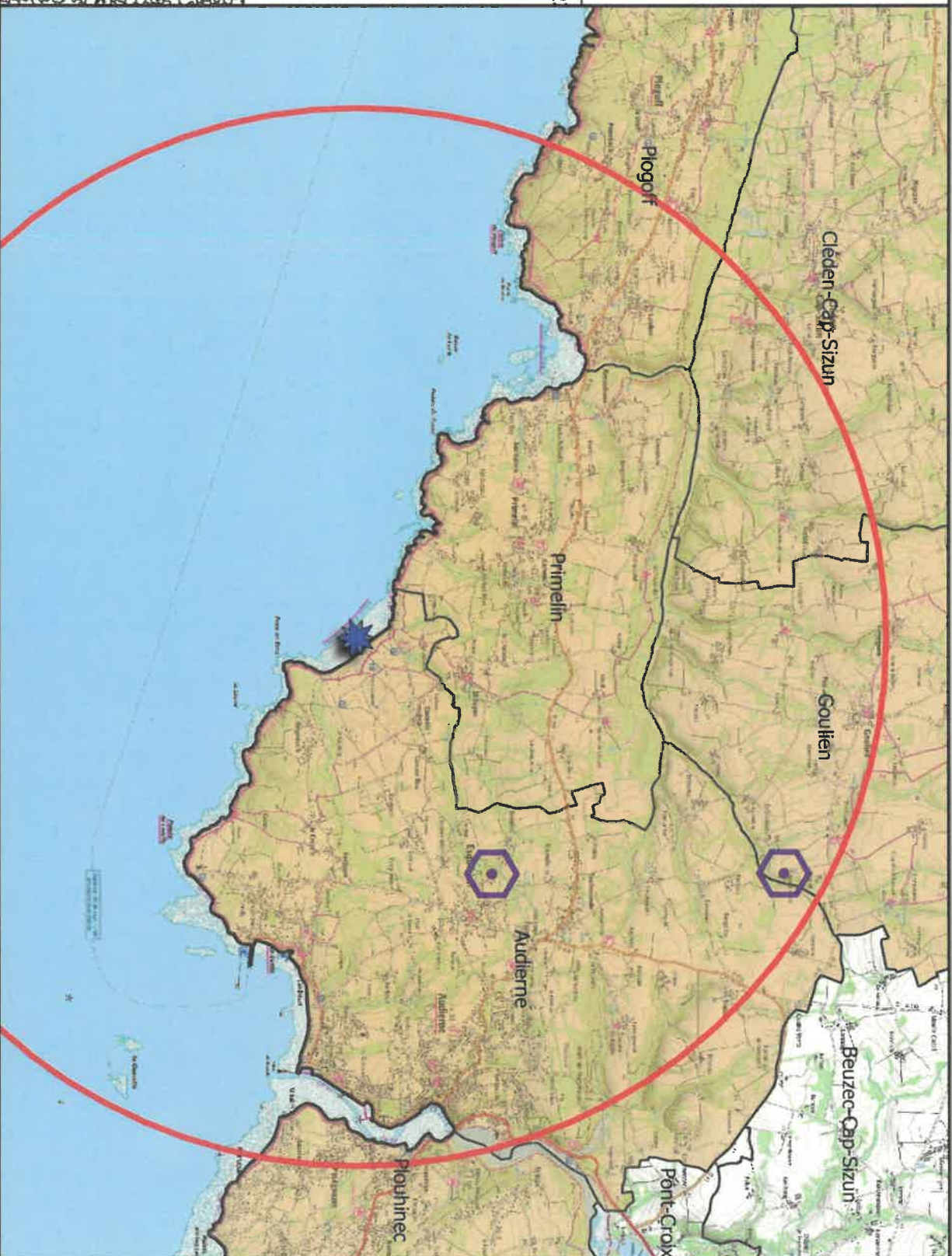
Limites administratives

 Départements

 Communes

Fonds de carte - flux WMS

IGN cartes scan25 et scan régional



N 0 1 2 km



Sources :
DDPP29/SPAV, IGN, RESYTAL

Copyrights :

SCAN Express 25 (2014), BD ORTHO® (2016), GEOFLA® - IGN

Réalisée le : 21.07.2022 - 10:18
par : DDPP 29 / SPAV / anne ruiz-soubras

